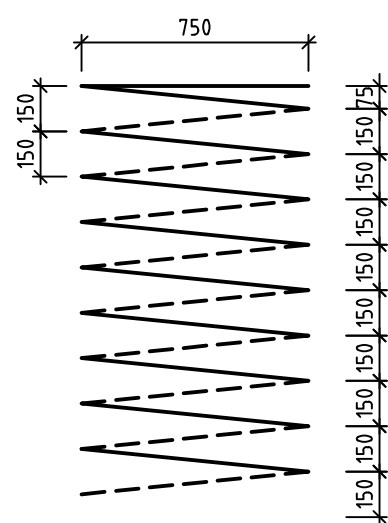
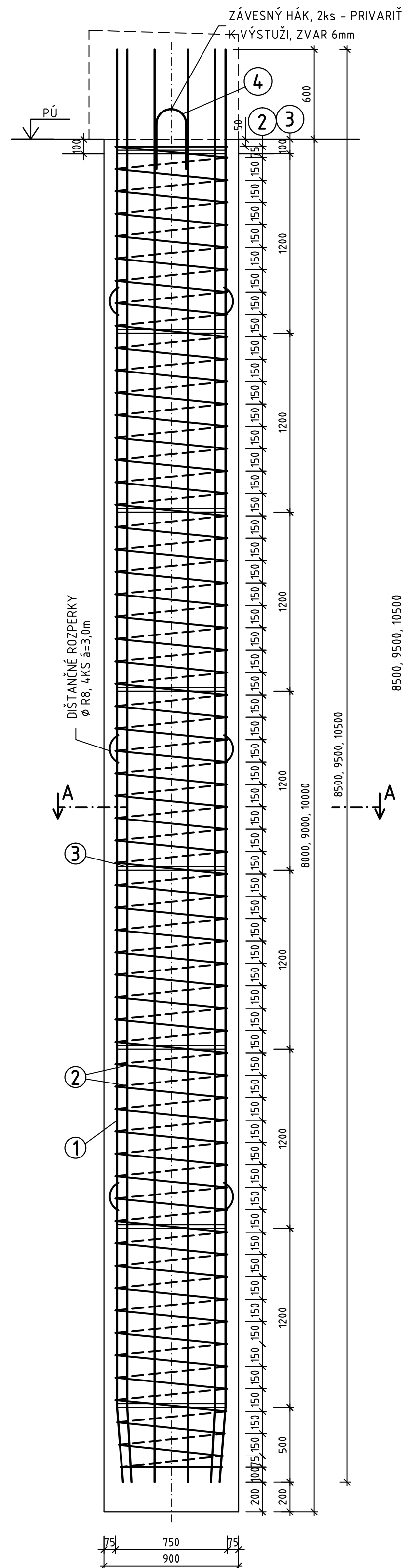
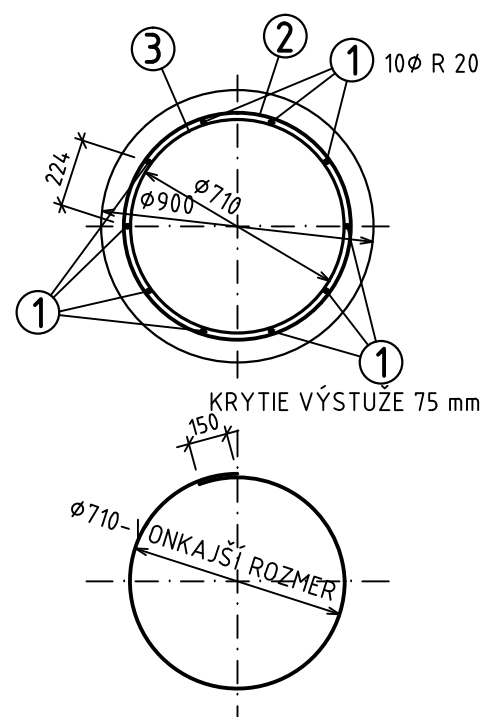


VÝSTUŽ PILÓTY dĺ. 8, 9, 10 m
MIERKA M=1:25

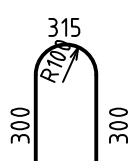


② $\phi R8$, dĺ. 122 900, 138 600, 154 400 mm

REZ A-A



③ 1ØR14, dĺ. 2350 mm,



④ 2ØR16, dĺ. 915 mm,

OCEL B500B (ØR)


BETÓN STN EN 206-1 C25/30 XC2, Cl-0,4- Dmax=16 mm

KRYTIE 75 mm

OBJEDNÁVATEĽ



NÁRODNÁ DIAĽNIČNÁ SPOLOČNOSŤ

ZHOTOVITEĽ DOKUMENTÁCIE NA STAVEBNÉ POVOLENIE GEOCONSULT S.R.O. MILETIČOVA 21, P.O.BOX 34, 820 05 BRATISLAVA 25		
HL. INŽ. PROJ. Ing. Marek GOLÁB <i>Golab</i>	VED. ÚSEKU Ing. Peter ŽIAK <i>Žiak</i>	
čís. ZÁK. 1347/1214		

DOKUMENTÁCIA NA STAVEBNÉ POVOLENIE
226-00

ZÁKAZKA		<div style="text-align: center;"> <h1>DIALNIČNÝ PRIVÁDZAČ</h1> <h2>LIETAVSKÁ LÚČKA - ŽILINA</h2> </div>		<div style="text-align: center;">  </div>	
ČASŤ STAVBY		226-00 ZÁRUBNÝ MÚR NA PRELOŽKE POĽNEJ CESTY KM 3,200-3,765		GEOstatik a.s. Kragujevská 11 010 01 Žilina	
PRÍLOHA		VÝKRES VÝSTUŽE PILÓT		STUPEŇ	ČÍSLO ZÁKAZKY
				DSP	1 04 14
OBJEDNÁVATEĽ		NÁRODNÁ DIALNIČNÁ SPOLOČNOSŤ, a.s.		OKRES ŽILINA	
HLAVNÝ INŽ. PROJ. Ing. Marek GOLÁB	TECH. KONTROLA Ing. Jana HOLUBČIKOVÁ	SÚRADNICOVÝ SYSTÉM JTSK	KATASTRÁLNE ÚZEMIE: LIETAVSKÁ LÚČKA		
ZODP. PROJ. Ing. Ľubomír KOLÁR	VED. ÚSEKU Ing. Jana HOLUBČIKOVÁ	VÝŠKOVÝ SYSTÉM Bpv	ČÍSLO PRÍLOHY	SÚPRAVA	
VYPRACOVAL Ing. Marek ZÁCHENSKÝ	DÁTUM 05.2014	FORMÁT 4x A4	MIERKA 1:25	9	